

# SLOVAKIARING



▶ PRAHA  
377 km


BRATISLAVA 36 km

▶ WIEN  
119 km


## PRÍJAZDOVÉ CESTY / ACCESS ROADS / ANFAHRTSWEGE



## 6 VARIÁNT DRÁHY / 6 VARIANTS OF TRACK / 6 STRECKEVARIANTE




VAR. 1 - Dĺžka/Long/Länge: 3 737 m




VAR. 2 - Dĺžka/Long/Länge: 3 034 m



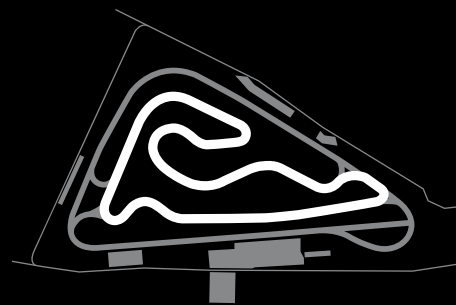
VAR. 3 - Dĺžka/Long/Länge: 2 632 m



VAR. 4 - Dĺžka/Long/Länge: 5 922 m



VAR. 5 - Dĺžka/Long/Länge: 3 197 m



VAR. 6 - Dĺžka/Long/Länge: 3 223 m



- |  |   |  |  |
|--|---|--|--|
|  | vjazd/entrance/Einfahrt   |  | zdravotné stredisko/medical center/Arztzentrum                       |
|  | príjazdové cesty/driveways/Anfahrtswege   |  | servis/service/Service   |
|  | pretekárska dráha/race track/Rennstrecke  |  | čerpacia stanica/fuel station/Tankstelle                             |
|  | výbehové zóny/run-off areas/Auslaufzonen  |  | boxy/boxes/Boxen   |
|  | servisná komunikácia/service road/Servicestrasse                                  |  | parkovisko pretekárskych strojov/paddock/Parkplatz für Rennmaschinen |
|  | trávnaté plochy/grass plot/Grasflächen  |  | VIP miestnosť/VIP room/VIP Raum                                      |
|  | podjazd/underpass/Durchfahrt  |  | terasa/terrace/Terrasse  |
|  | sedadlová tribúna s občerstvením/<br>grandstand with snack/Sitztribüne mit Imbiss |  | školiace stredisko/training center/<br>Schulungszentrum              |
|  | prírodné tribúny/banked areas/Naturtribünen                                       |  | riadiaca veža/race control/Kontrollturm                              |
|  | parkovisko/parking/Parkplatz  |  | škola šmyku/shear school/Schleuderkurs*                              |
|  | reštaurácia/restaurant/Restaurant   |  | kartingová dráha/karting track/<br>Kart-Strecke**                    |
|  | pokladňa/cash desk/Kasse  |  | off-roadový okruh/off-road circuit/<br>Off-Road Strecke**            |

Dĺžka trate/Length of race track/Länge der Strecke: 5 922 m. Šírka trate/Width of race track/Streckenbreite: 12 m.

Dĺžka cieľovej rovinky/Length of race homestraight/Länge der Zielgeraden: 900 m. Šírka cieľovej rovinky/Width of race homestraight/Breite der Zielgeraden: 20 m

Dĺžka akceleračnej testovacej dráhy/Length of acceleration testing track/Länge der Beschleunigungsteststrecke: 1 144 m. Šírka akceleračnej testovacej dráhy/  
Width of acceleration testing track/ Breite der Beschleunigungsteststrecke: 20 m

\* V prevádzke od 2010/To be operated from 2010/In Betrieb ab 2010. \*\* V prevádzke od 2011/To be operated from 2011/In Betrieb ab 2011.